
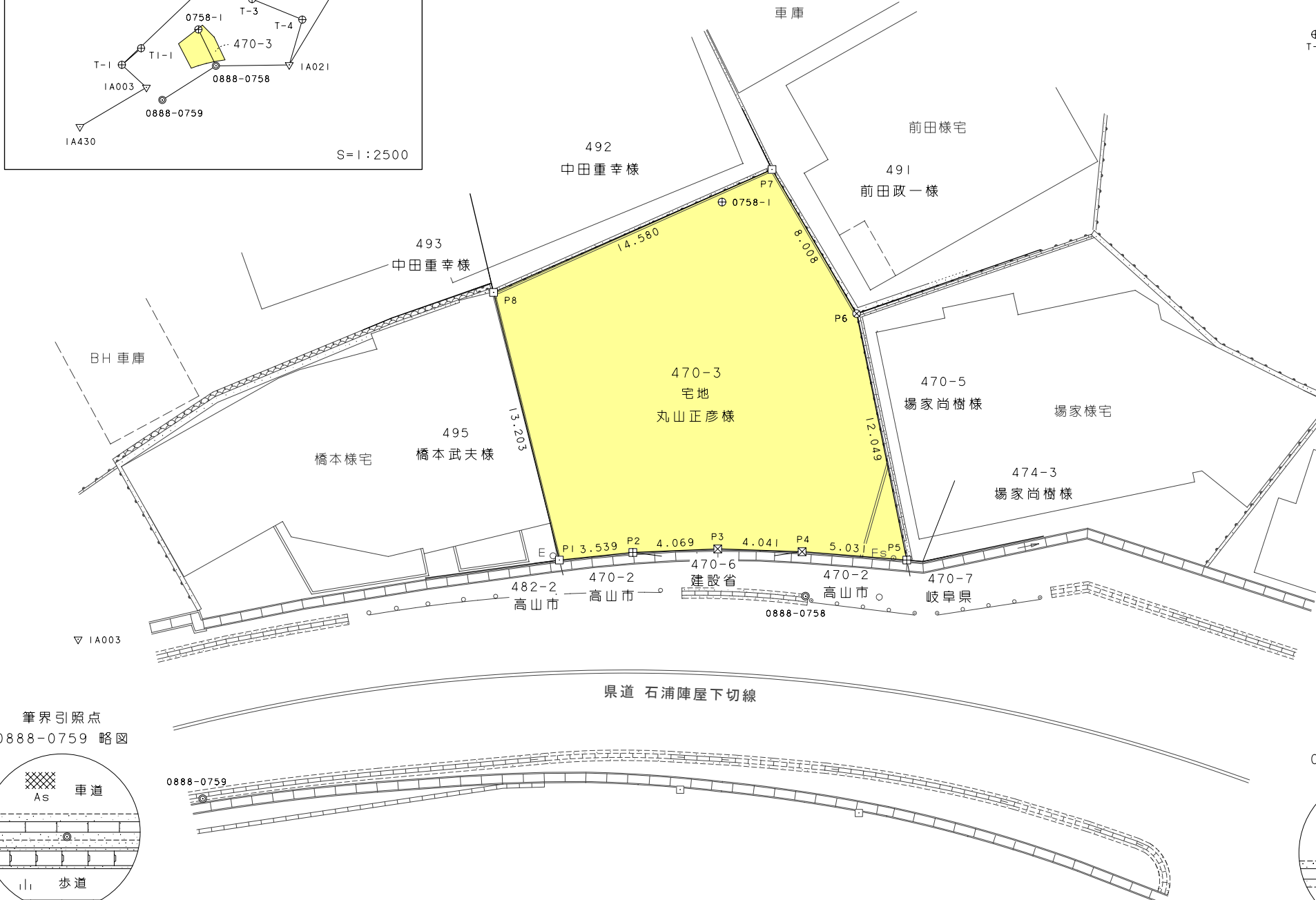
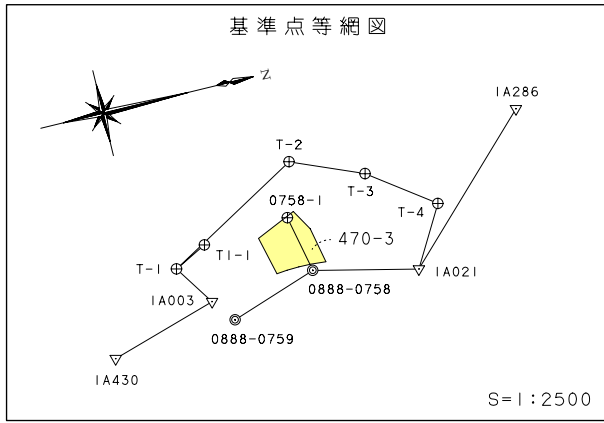


# 高山市本母町470番3 確定測量図



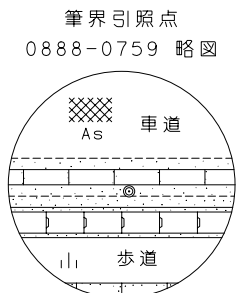
縮尺=1:250



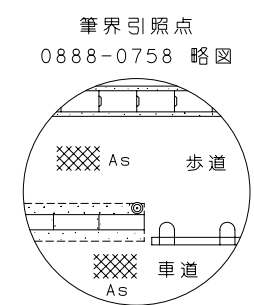
地番	470-3			
測点	X <sub>n</sub>	Y <sub>n</sub>	(X <sub>n+1</sub> - X <sub>n-1</sub> ) Y <sub>n</sub>	距離
P1	17883.647	7676.622	51548.516730	3.539
P2	17887.166	7676.244	58216.634496	4.069
P3	17891.231	7676.062	62214.482510	4.041
P4	17895.271	7676.181	69523.171317	5.031
P5	17900.288	7676.565	19767.154875	12.049
P6	17897.846	7664.766	-49974.274320	8.008
P7	17893.768	7657.874	-133208.718230	14.580
P8	17880.451	7663.811	-77565.431131	13.203
			倍面積	521.536247
			面積	260.7681235
			地積	260.76 m <sup>2</sup>
			坪数	78.87 坪

基準点等座標一覧表

測点名	X 座標	Y 座標
IA003	17860.609	7680.500
IA021	17929.616	7686.159
IA286	17973.325	7642.271
IA430	17825.188	7691.289
0888-0758	17895.444	7678.314
0888-0759	17866.604	7688.112
T-1	17851.733	7667.218
T-2	17896.296	7641.570
T-3	17919.780	7651.315
T-4	17940.873	7666.574
0758-1	17891.382	7659.445
T1-1	17862.603	7661.662



筆界引照点 0888-0759 略図



筆界引照点 0888-0758 略図

※ 本図記載の坪数は、m<sup>2</sup>×0.3025 にて算出しています。(小数点第3位以下 切捨て)

境界確認経過	立会年月日	地番	登記名義人	立会人の表示			
	平成30年10月18日	470-2・470-6・470-7 482-2 (県道用地)	岐阜県・建設省 高山市	管理者	岐阜県高山土木事務所 施設管理課 間宮宏様・今井千冬様 立会確認		
	平成30年10月17日	470-3	丸山正彦	本人	高山市松本町1796番地 丸山正彦様 立会確認		
	平成30年10月17日	470-5	場家尚樹	親族	高山市本母町474番地1 場家敏子様 立会確認		
	平成30年10月17日	491	前田政一	親族	高山市本母町491番地 前田隆一様 立会確認		
	平成30年10月17日	492・493 ※ 493は現地で隣接しない	中田重幸	本人	高山市本母町464番地1 中田重幸様 立会確認		
	平成30年10月17日	495	橋本武夫	本人	高山市本母町495番地 橋本武夫様 立会確認		

境界標の種類	
田	コンクリート杭
☒	プラスチック杭
⊗	金属鉄
□	プレート
①	刻印
○	木杭
△	マーキング
—	計算点

箇所名	高山市本母町470番3		
図面名	確定測量図		
座標系	世界測地系 第七系 (測地成果2011)		
測量年月日	平成30年10月18日		
縮尺	1:250	図面番号	
高山市上岡本町8丁目460番地 株式会社 栄和ジオプレス 土地家屋調査士 大保木・小林合同事務所			